

**COMMUNE DE TALMAY**

EXTENSION BASSE TENSION SOUTERRAINE POUR L'ALIMENTATION DU BATIMENT AVICOLE DE MME ELODIE FONTAINE  
RESEAU ISSU DU POSTE "CORVEE"

**PLAN DES RESEAUX PROJETES**

Echelle: 1/200

**POUR AVIS**

N° ENEDIS : DB24/..... PLAN 2/2

**SYNDICAT INTERCOMMUNAL D'ENERGIES DE LA COTE D'OR**  
5A rue René Char - BP 67434 - 21074 DIJON cedex  
Tel: 03.80.50.99.20 Fax: 03.80.50.99.39

N° DE DOSSIER: TB 12271 D  
TECHNICIEN: M. RINGER THOMAS  
DATE: 20/11/2017

INDICE	DESIGNATION ET SURNOM	DATE
A	AVANT PROJET	20/11/2017
B	PROJET DEFINITIF	

12 rue de la Côte d'Or  
21000 DIJON  
03 80 50 99 20  
Dossier N° : S111298

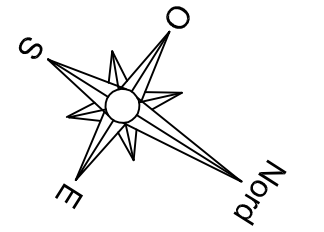
**LEGENDE**

- Limite Cadastrique (position approximative)
- Réseau BT Aérien existant modifié
- Réseau BT Souterrain à poser

**LIENS COMMUNAUX**  
N 9 A  
17-2-23

**RESE**  
1.644.000 m<sup>2</sup>  
1.644.000 m<sup>2</sup> par parcelle  
1.644.000 m<sup>2</sup> par parcelle  
1.644.000 m<sup>2</sup> par parcelle  
1.644.000 m<sup>2</sup> par parcelle

Essais réalisés:  
1.645  
6 Essais  
1 Essai

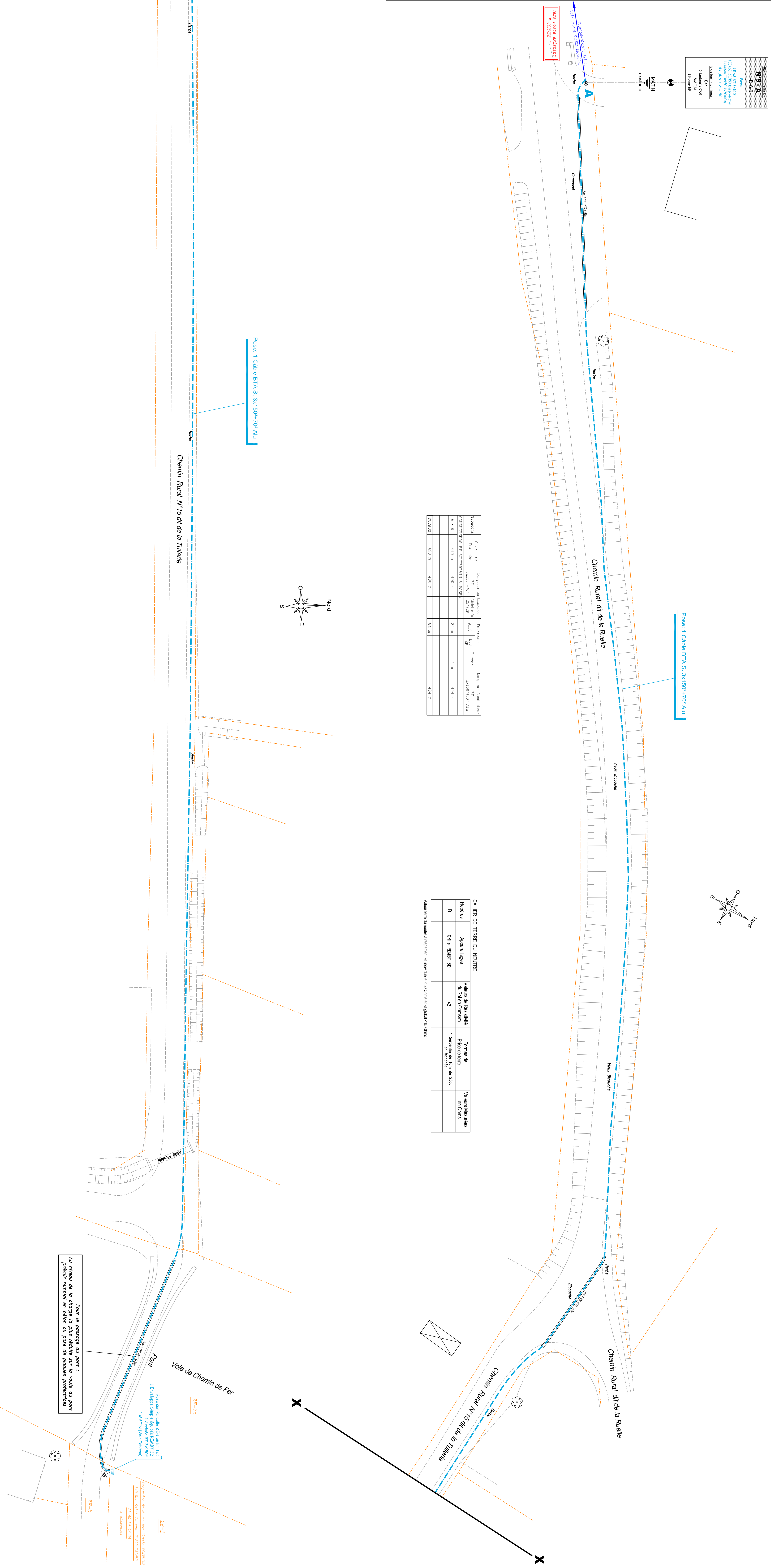


Tranchée	Longueur en Tranchée	Profondeur	Section	Longueur Conducteur
Tranchée	3x150+70	1010	603	3x150+70 ALU
CONDUITES BT SOUTERRAIN A POSER			84 m	
A - B	490 m	490 m	4 m	494 m
TOTAL	490 m	490 m	84 m	494 m

**CAHIER DE TERRE DU MEURIE**

Repères	Valeur de Réflexion de Sol en Ombre	Formes de Pisé de terre en Tranchée	Valeur Mesurée en Ombre
B	42	1	

Valeur mesurée en ombre à l'extérieur: Réflexion de Sol Ombre et Réflexion de Sol Ombre



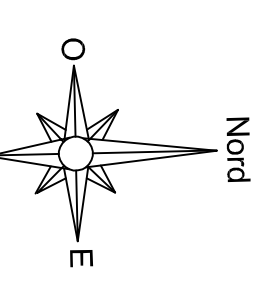
Pour le passage du pont :  
Au niveau de la charge la plus réduite sur la voie du pont  
prévoir remblai en béton ou pose de plaques protectrices

Poutre sur poteaux, ZC 1 en limite:  
1. Environnement simple équipé S&M&T 30  
1. Matériau (voir tableau)  
1. Matériau (voir tableau)  
1. Matériau (voir tableau)

PROJETÉ DE W. et M. SOCIÉTÉ PROJECTIONS  
118 rue Saint-Jacques 21270 TALMAY  
0380304828  
0380304828  
L'Autonomie

X

X



X

X