SYNDICAT D'ENERGIES DE LA COTE D'OR
9 A, Rue René Char - BP 67454 - 21 074 DIJON Cedex

# COMMUNE DE GRENANT LES SOMBERNON

Enfouissement des réseaux
issu du poste H61 "Vaux"
Rue de la Fontaine au hameau de VAUX-LES-GRENANT

## PLAN SOUTERRAIN 1/2

PROJET DEFINITIF

N°ENEDIS : DB24/......

Echelle: 1/200

SYNDICAT D'ENERGIES DE LA COTE D'OR
9 A, Rue René Char - BP 67454 - 21074 DIJON Cedex
Tél : 03 80 50 99 20 Fax : 03 80 50 99 39

SOCATER
15, rue du bailly - ZAE Capnord
BP 57514 - 21075 Dijon Cedex
Tél :0380700747 - Fax :0380700748
Email : dijon@socater.fr - www.socater.fr

N° DE DOSSIER ER/207/C
TECHNICIEN Anne GUEULIN

| INDICE | DESIGNATION ET SUIVI | DATE |
|---|---|---|
| A | AVANT PROJET | 14/01/2019 |
| B | PROJET DEFINITIF | 01/03/2019 |

Dossier N° 18382

## COUPE TYPE DE TRANCHEE

(Pour pose de canalisations electriques ou gaz)

COUPE TYPE — UTILISATION DE FOURREAUX

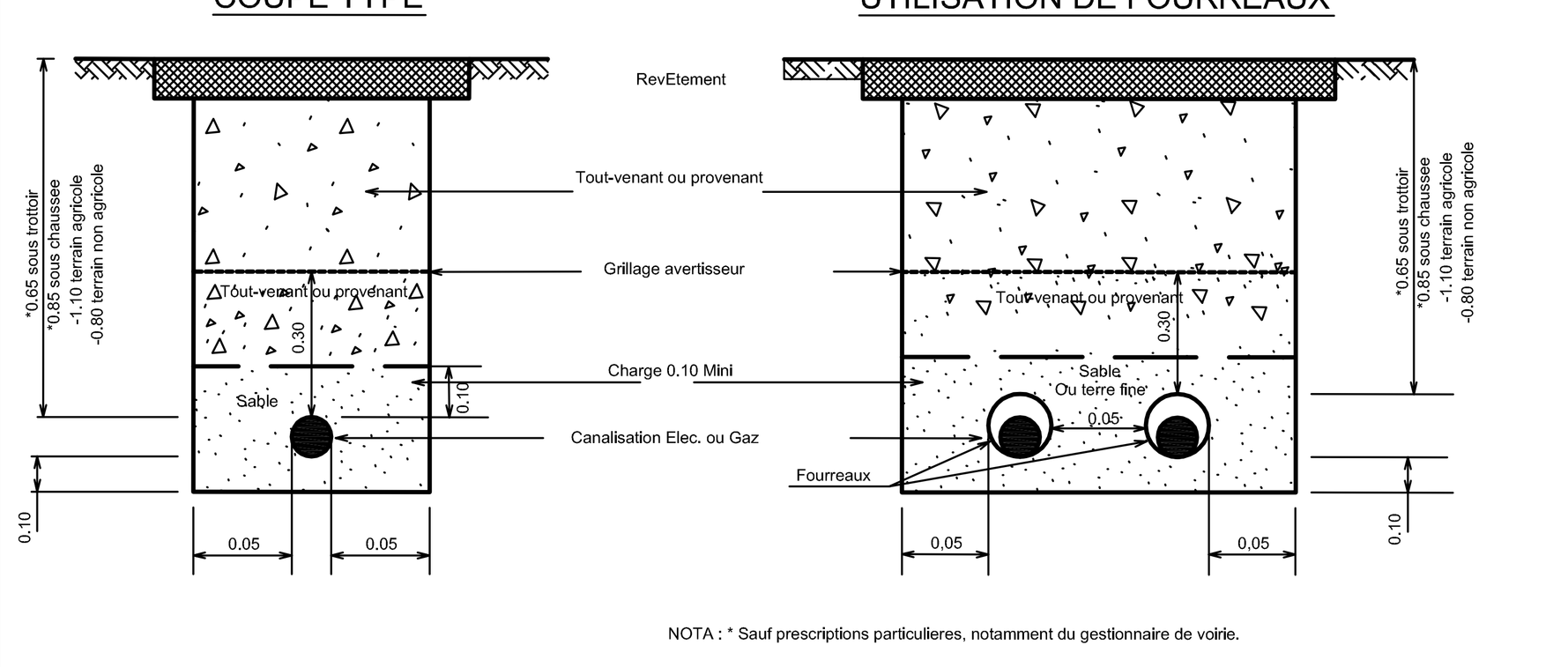


DISTANCES ENTRE CANALISATIONS ELECTRIQUES OU GAZ

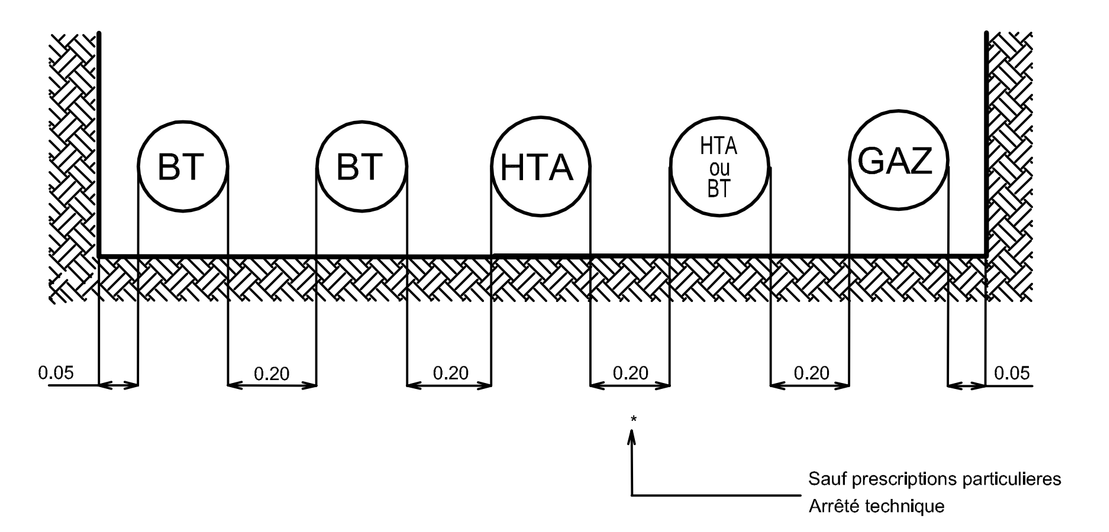


VOISINAGE AVEC D'AUTRES CANALISATIONS

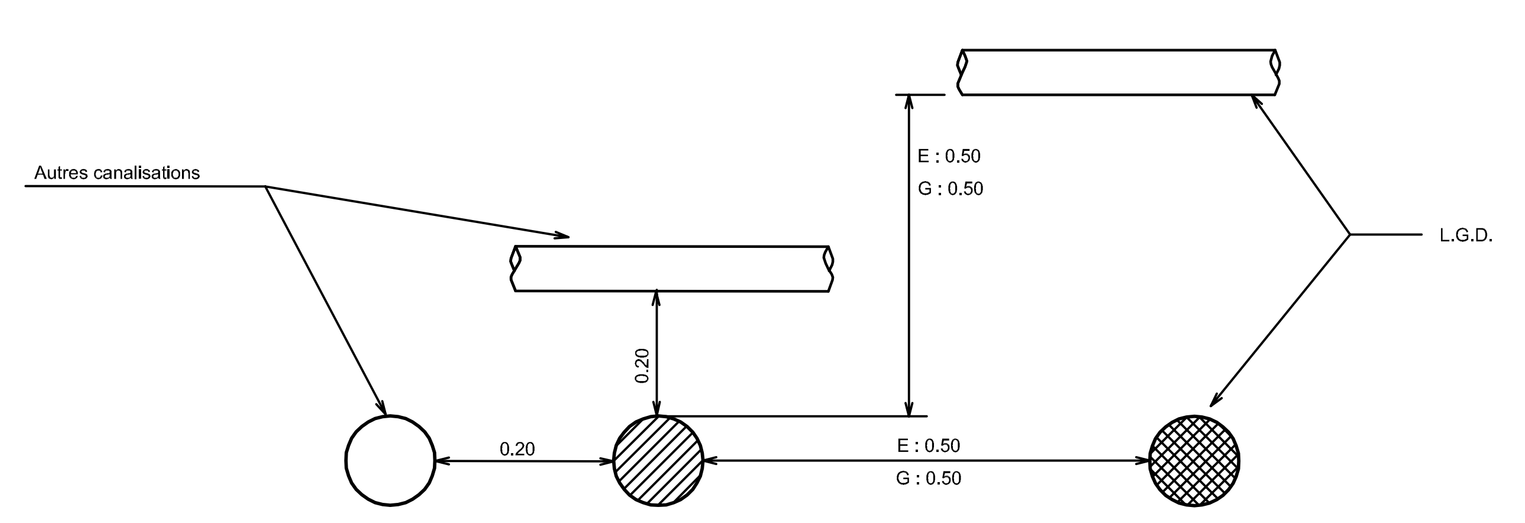


Tableau Récapitulatif du réseau France Télécom
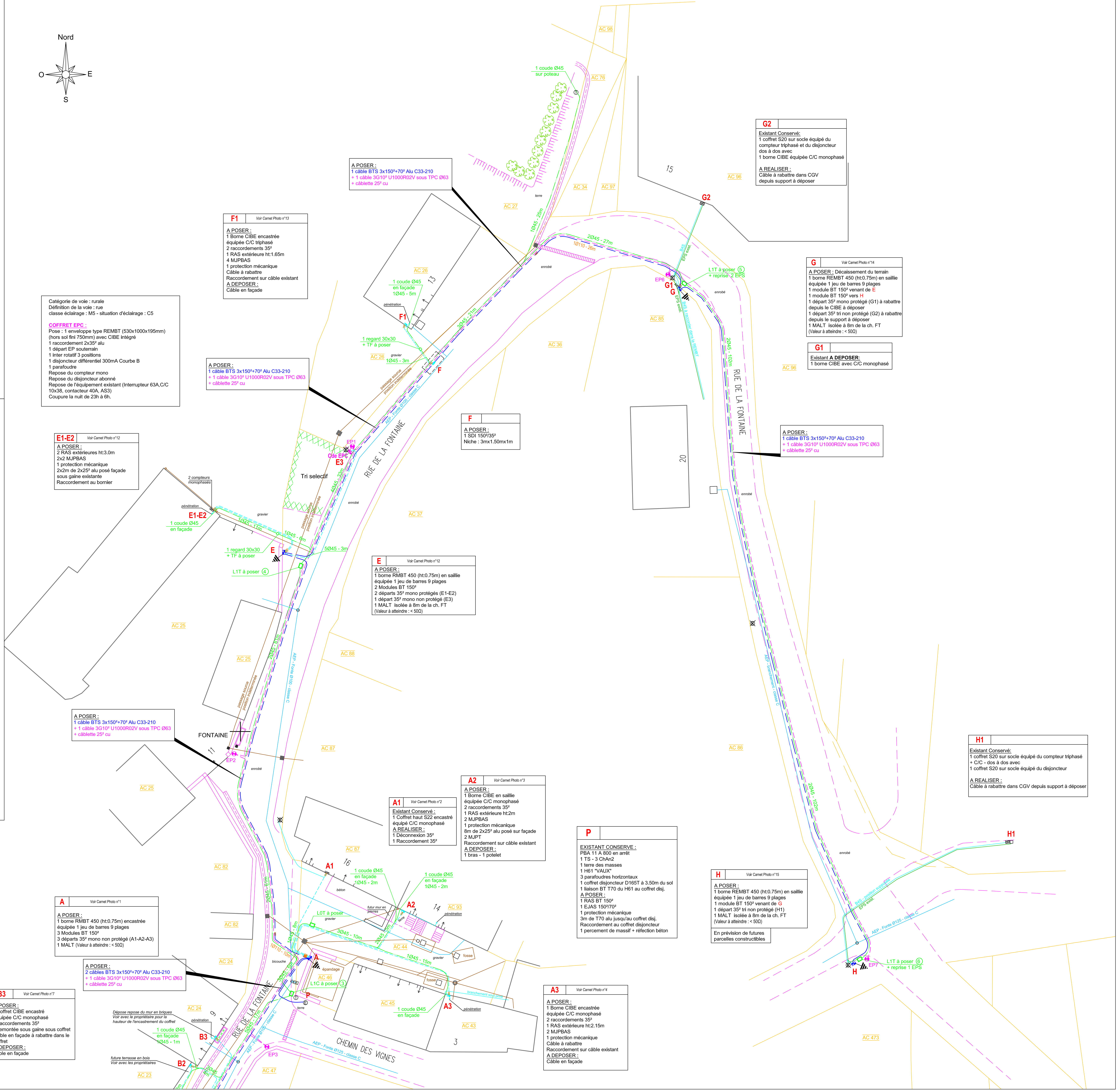
| Chambre | U | Conduite | Quantité |
|---|---|---|---|
| L0T | 1 | 1 Ø42/Ø45 | 168 |
| L1T | 3 | 2 Ø42/Ø45 | 254 |
| L1C | 3 | 3 Ø42/Ø45 | 87 |
| | | 4 Ø42/Ø45 | 48 |
| regard 30x30 + tampon fonte | 2 | 5 Ø42/Ø45 | 20 |
| | | Coudes / poteau | 2 |
| | | Coudes en façade | 13 |
| | | Total Conduite Ø42/45 | 1229m |
| | | Longueur Tranchée GC | 66 m |