

**PUBLICATION dans le cadre de l'Article L.49  
du Code des Postes et Communications Électroniques**

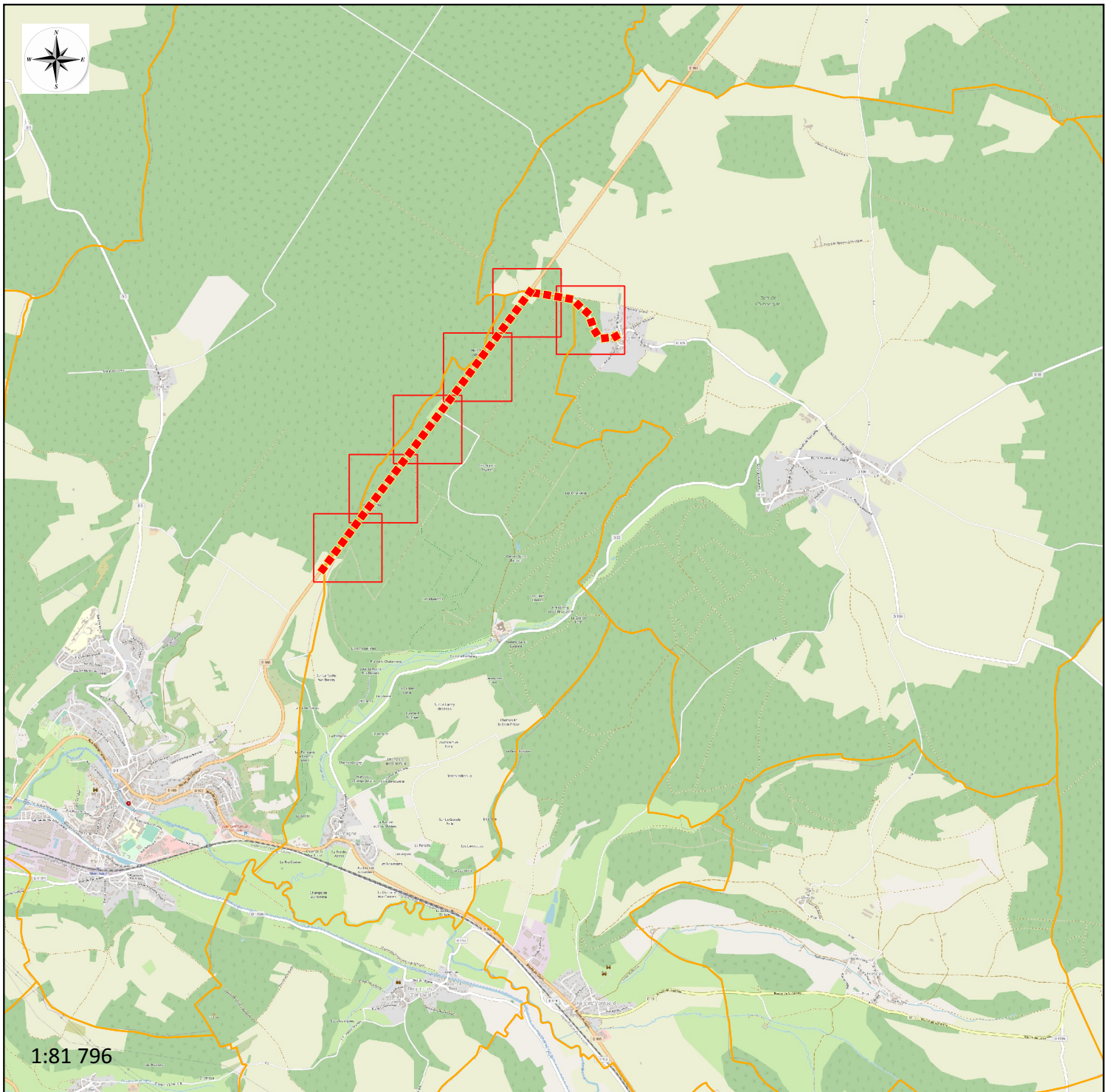


Figure 1 : vue d'ensemble du Génie Civil à réaliser entre les communes de Montbard et Touillon

**1. CONTACT :**

**Maître d'ouvrage :**

**Conseil Départemental de Côte-d'Or**

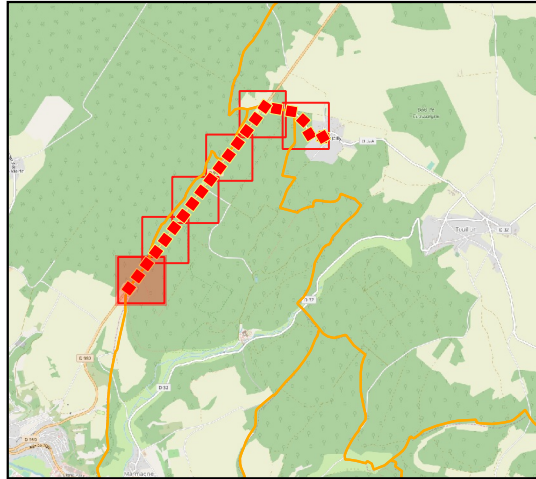
**Pôle Aménagement et Développement des Territoires  
Mission Aménagement numérique**

**1, rue Joseph Tissot  
B.P. 1601 – 21035 Dijon Cedex**

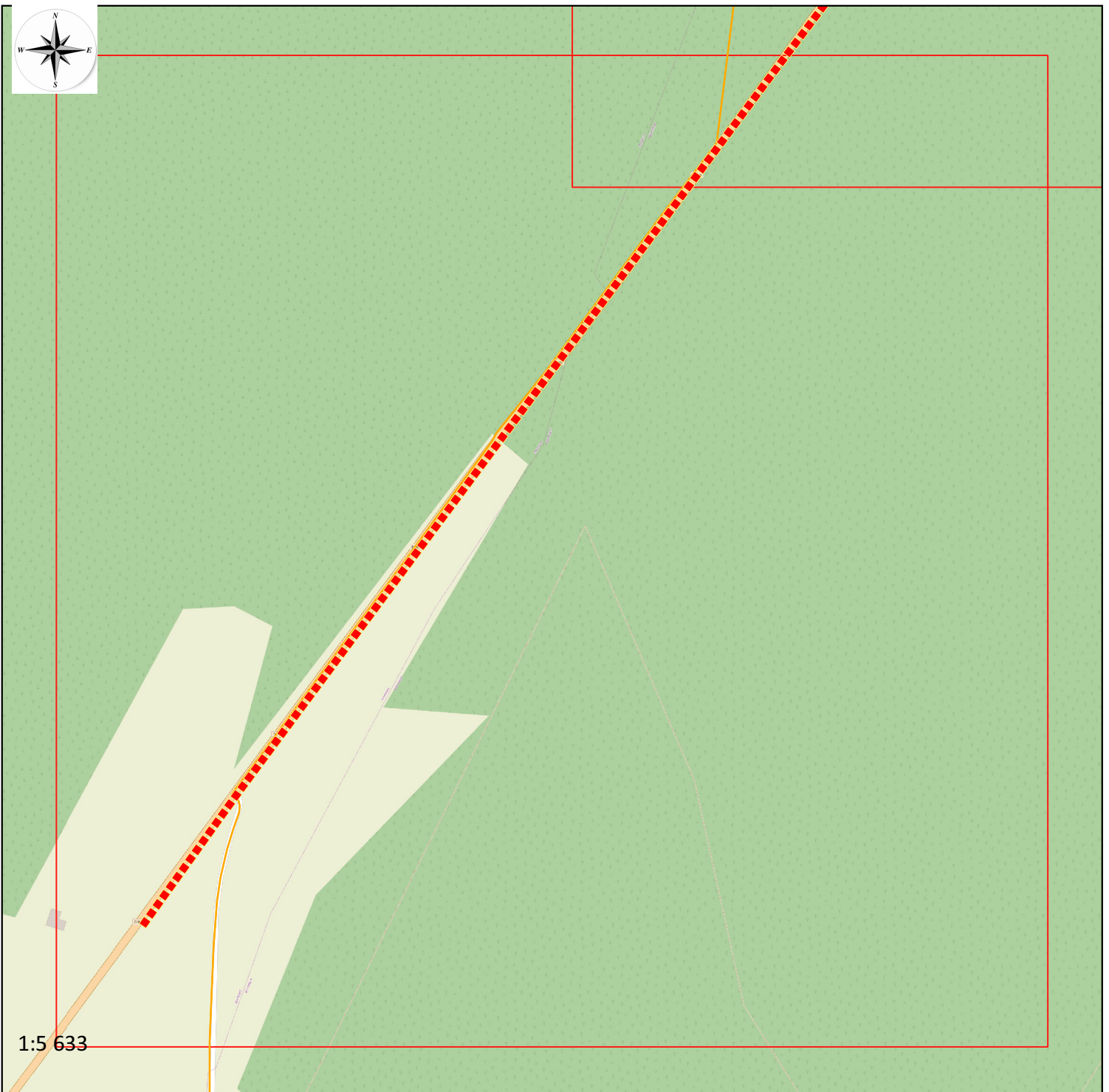
**Chargé d'affaires Mission Aménagement numérique :**

**M. Frédéric POURNIN  
Tel : 03 80 63 67 12  
e-courriel : frederic.pournin@cotedor.fr**

**Synoptique GC  
D980**

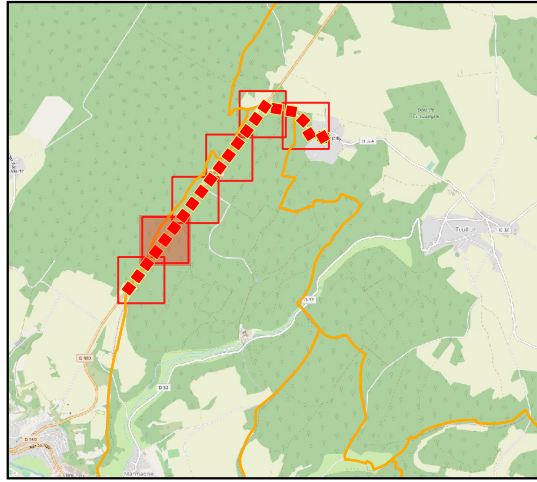


**Légende :**  
PLAN GC  
■■■■  
OpenStreetMap



1:5 633

Synoptique GC  
D980

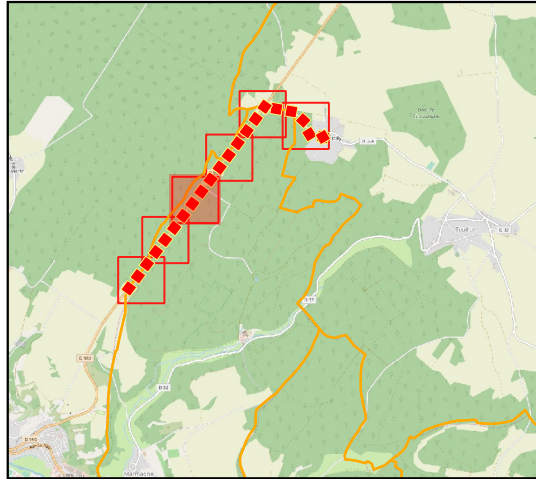


Légende :  
PLAN GC  
■■■■■  
OpenStreetMap

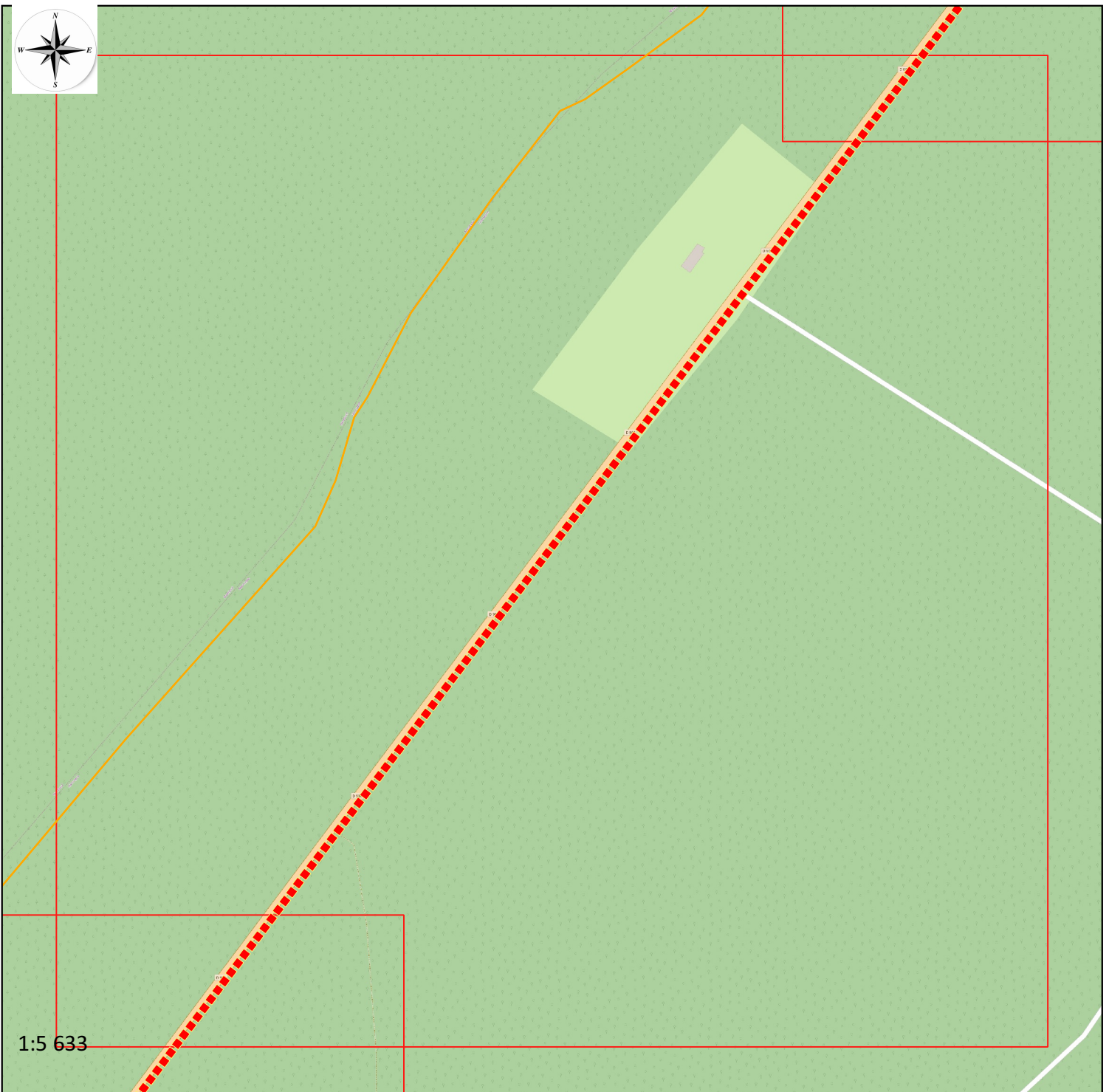


1:5 633

Synoptique GC  
D980

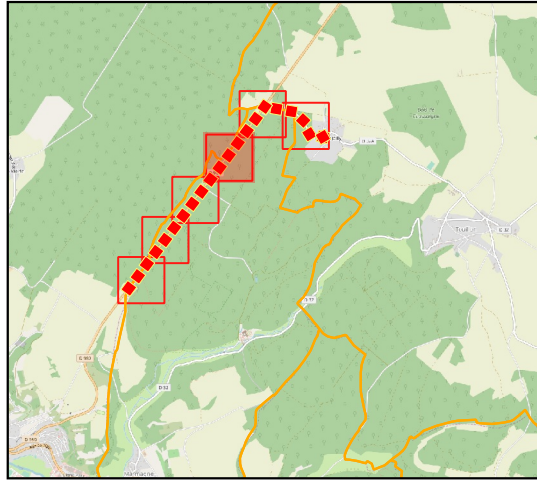


Légende :  
PLAN GC  
■■■■  
OpenStreetMap



1:5 633

Synoptique GC  
D980

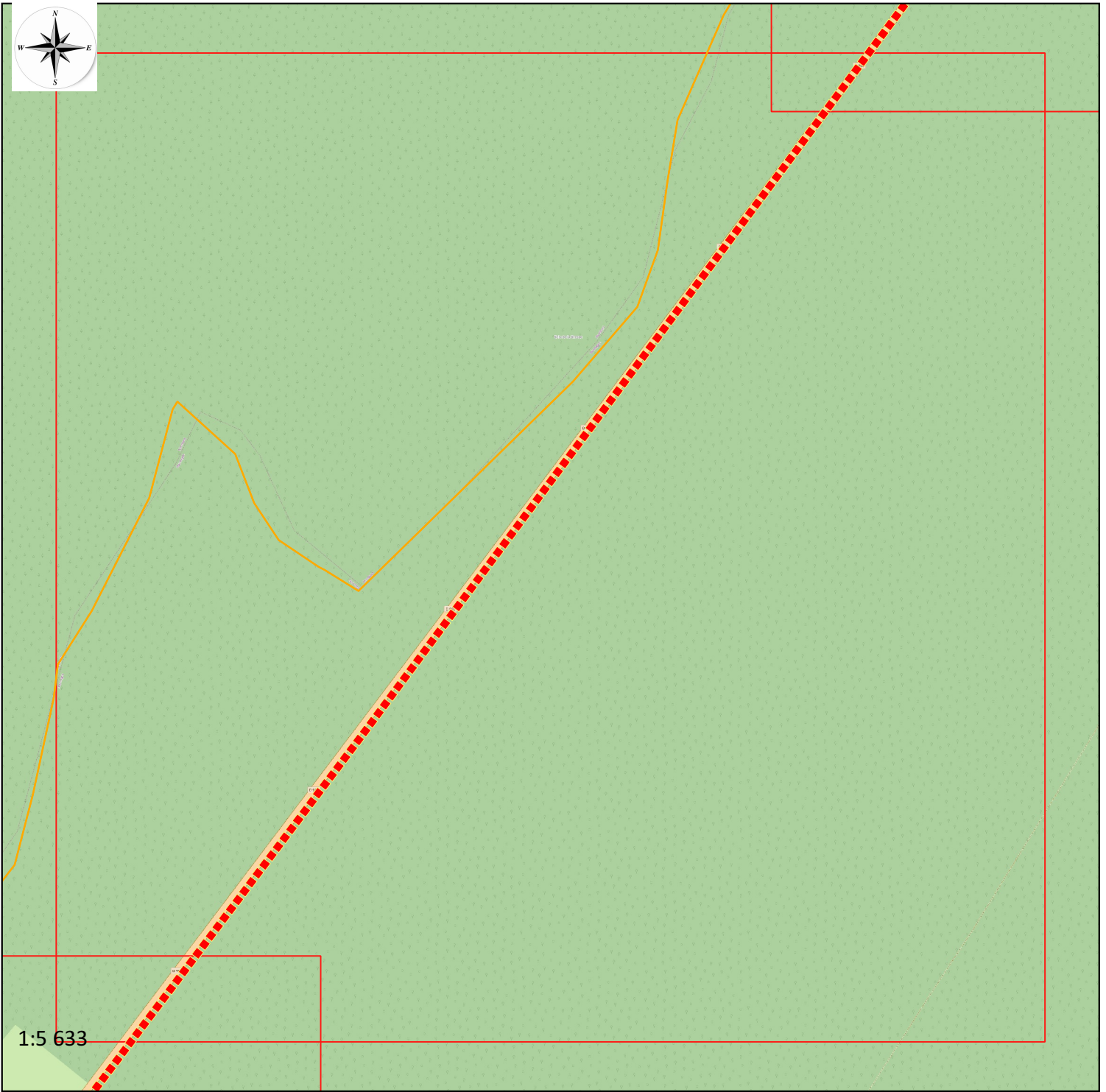


Légende :

PLAN GC

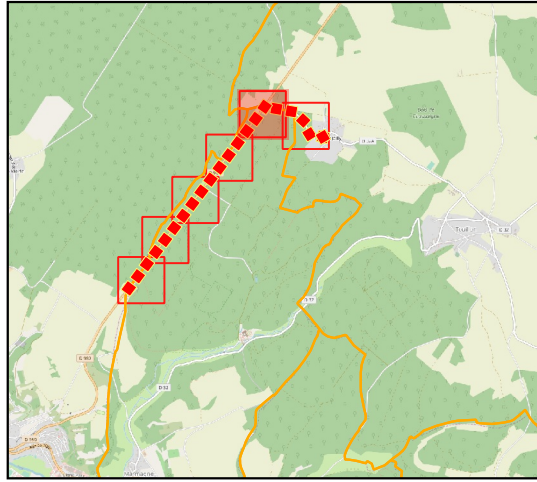


OpenStreetMap

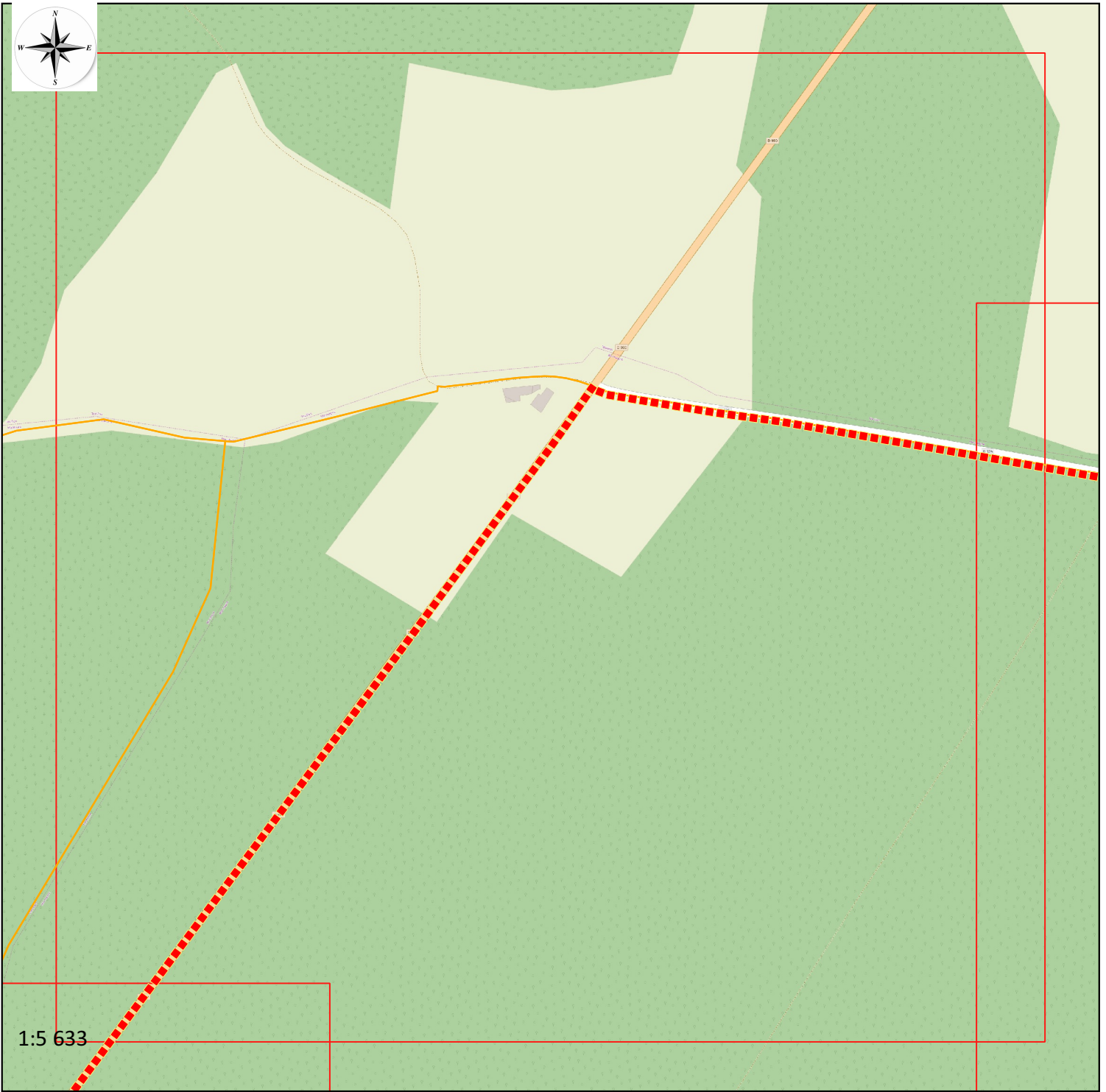


1:5 633

**Synoptique GC  
D980 / D32A**

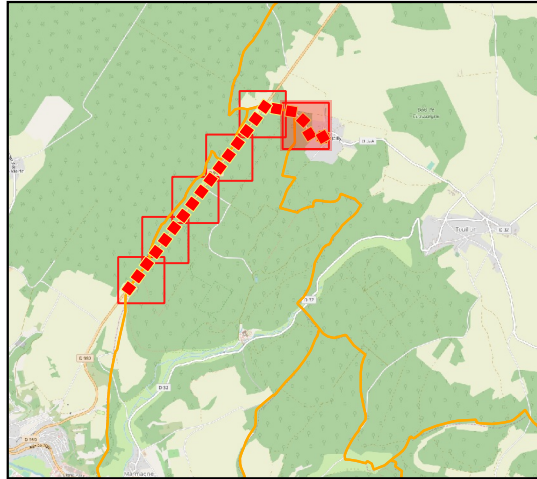


**Légende :**  
**PLAN GC**  
■■■■■  
OpenStreetMap



1:5 633

**Synoptique GC  
D32A**



**Légende :**  
**PLAN GC**  
  
**OpenStreetMap**

