

**PUBLICATION dans le cadre de l'Article L.49  
du Code des Postes et Communications Électroniques**

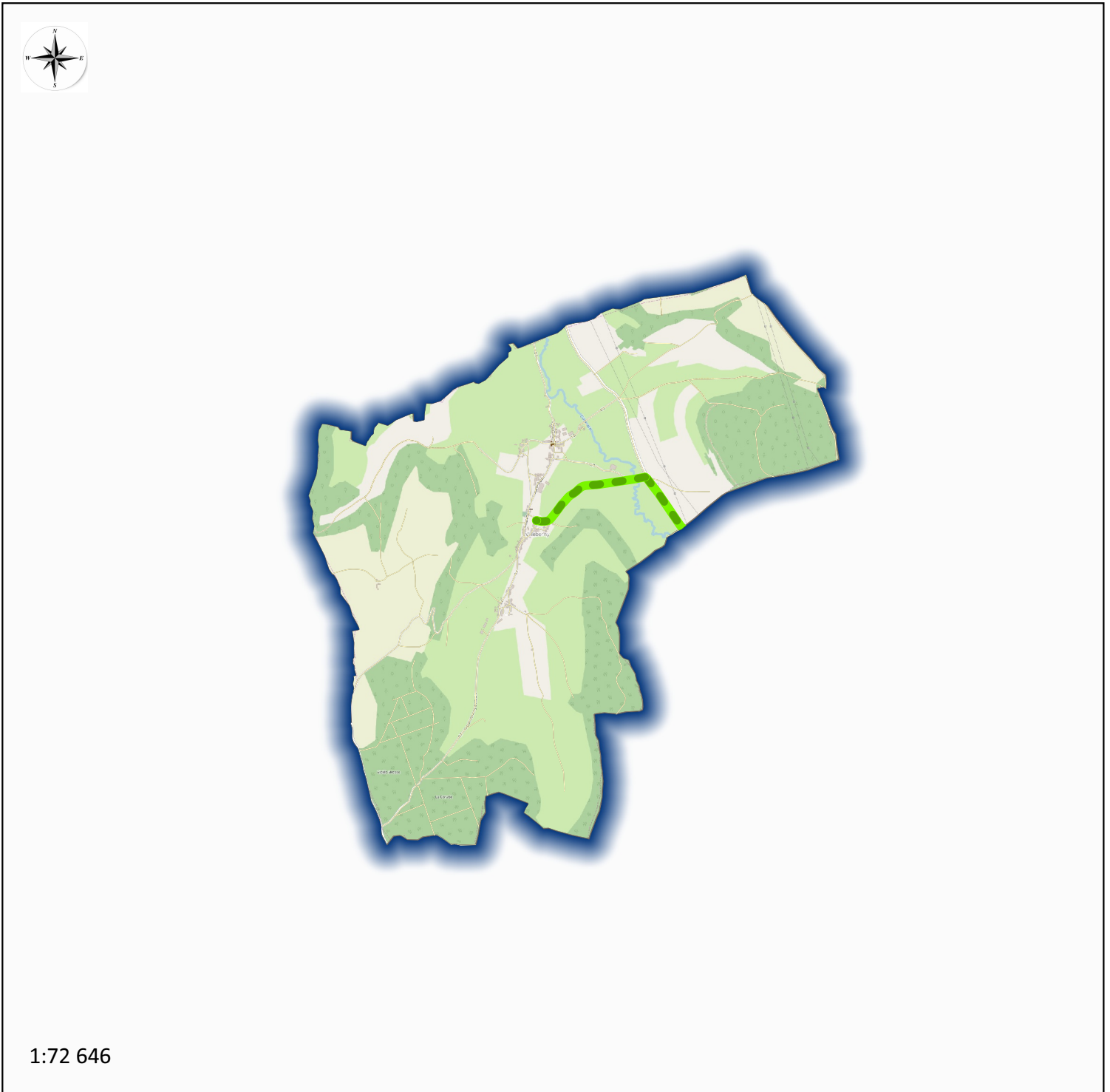


Figure 1 : vue d'ensemble du Génie Civil à réaliser sur la commune de VILLEBERNY

**1. CONTACT :**

**Maître d'ouvrage :**

**Conseil Départemental de Côte-d'Or**

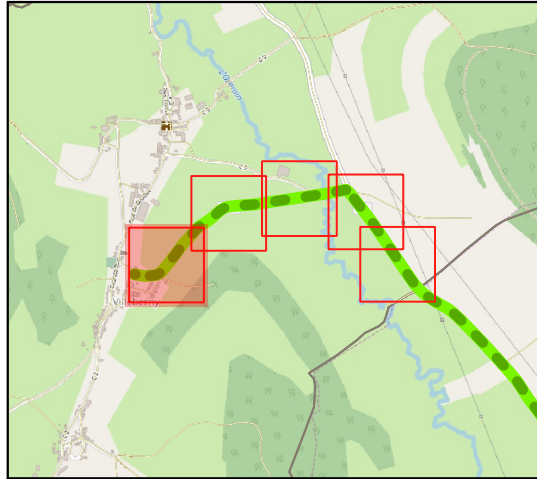
**Pôle Aménagement et Développement des Territoires  
Mission Aménagement numérique**

**1, rue Joseph Tissot  
B.P. 1601 – 21035 Dijon Cedex**

**Chargé d'affaires Mission Aménagement numérique :**


**M. Frédéric POURNIN  
Tel : 03 80 63 67 12  
e-courriel : frederic.pournin@cotedor.fr**

# Synoptique GC



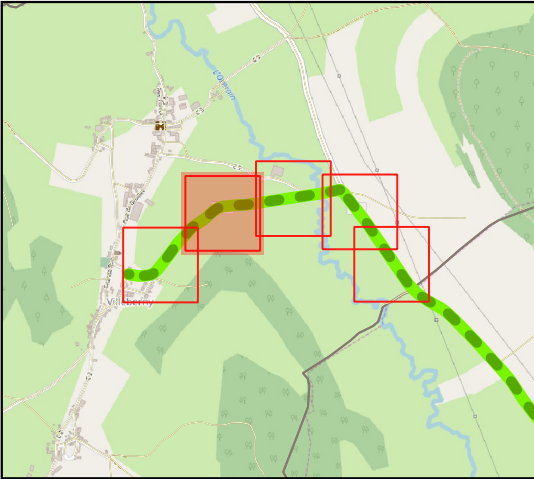
## Légende :

 GC



 OpenStreetMap

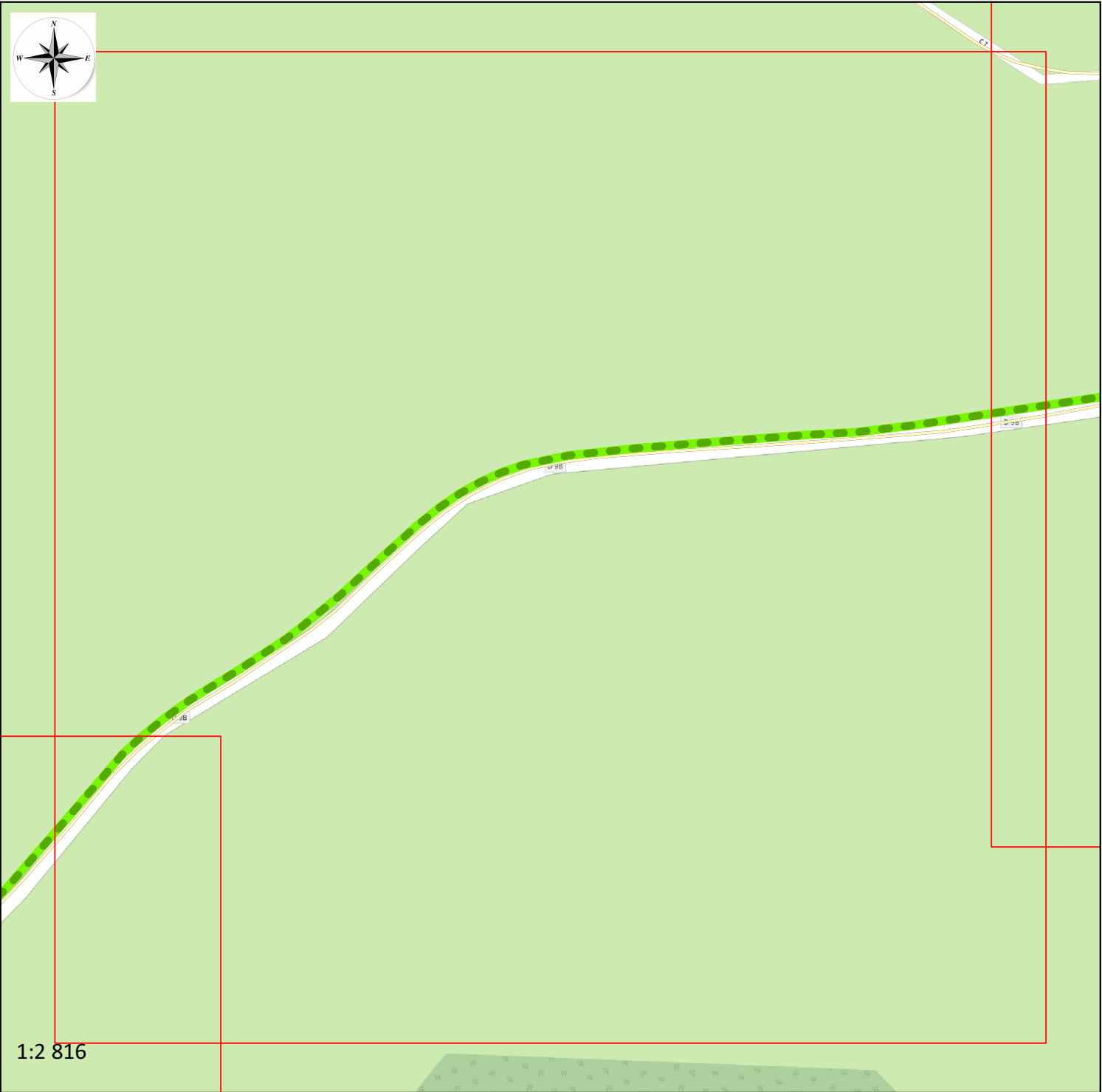


# Synoptique GC

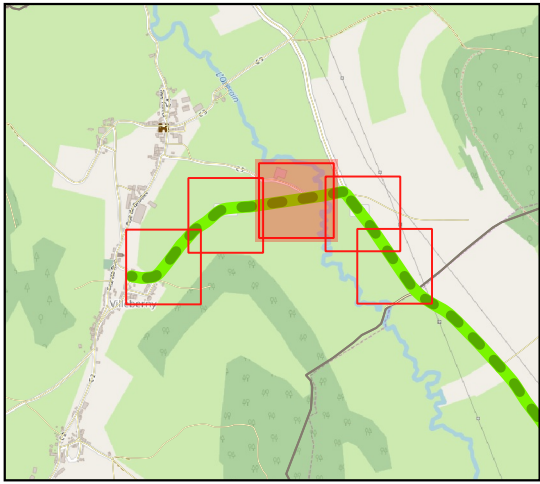


**Légende :**



-  GC
-  OpenStreetMap

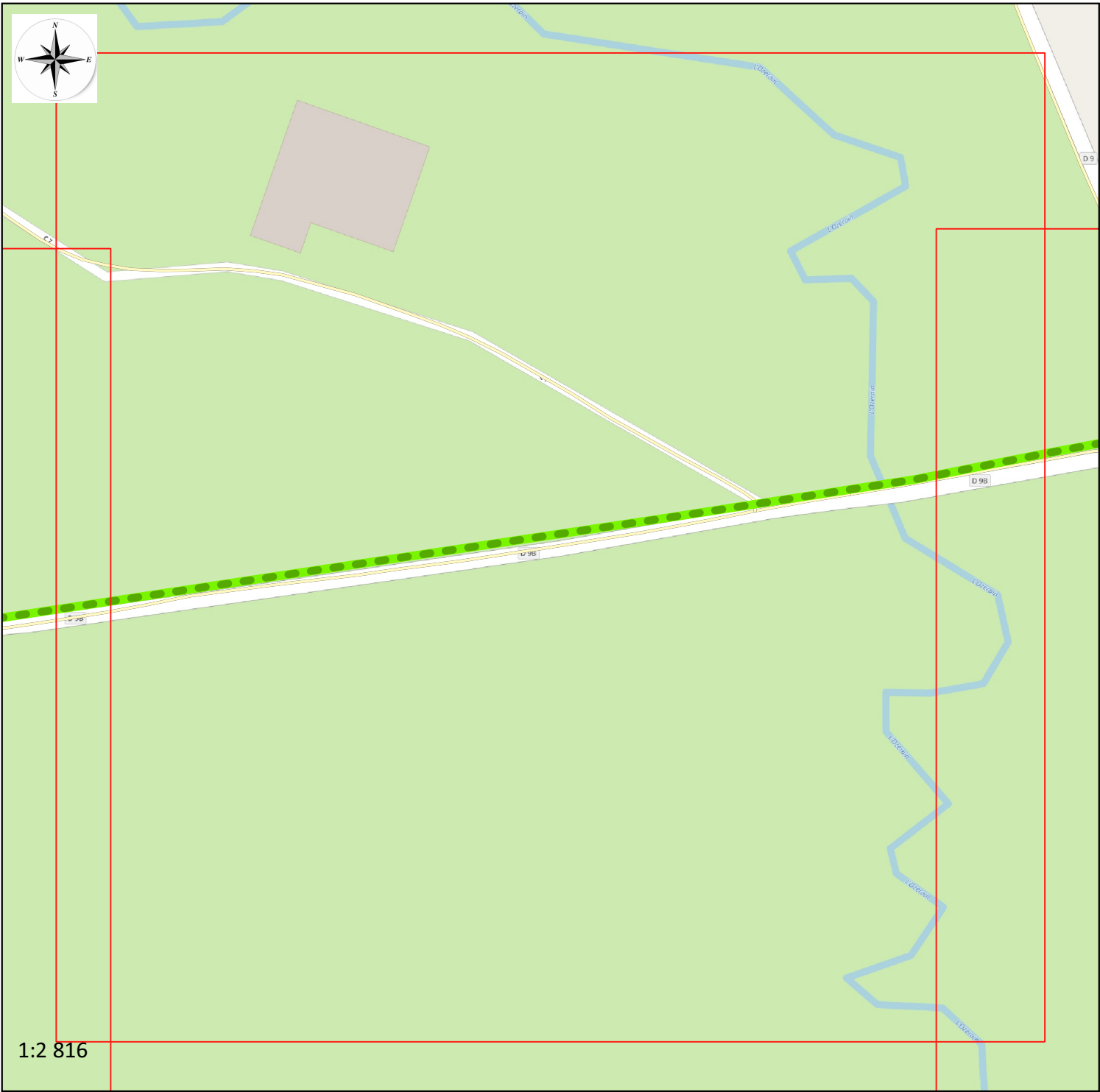


# Synoptique GC

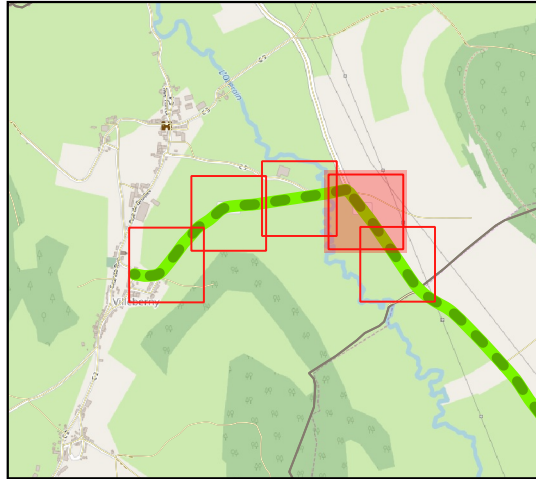


**Légende :**

-  GC
-  OpenStreetMap



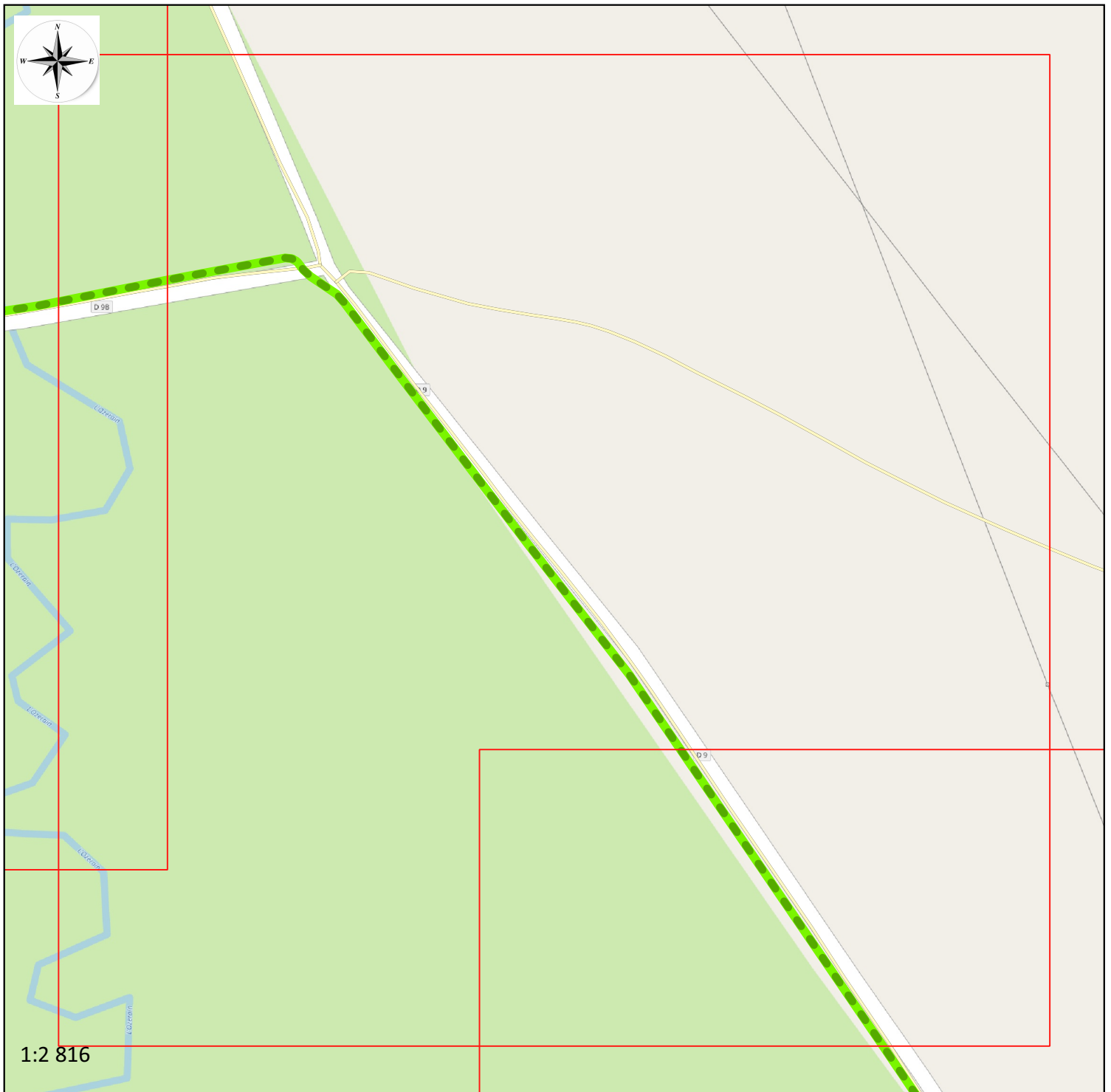
# Synoptique GC



## Légende :

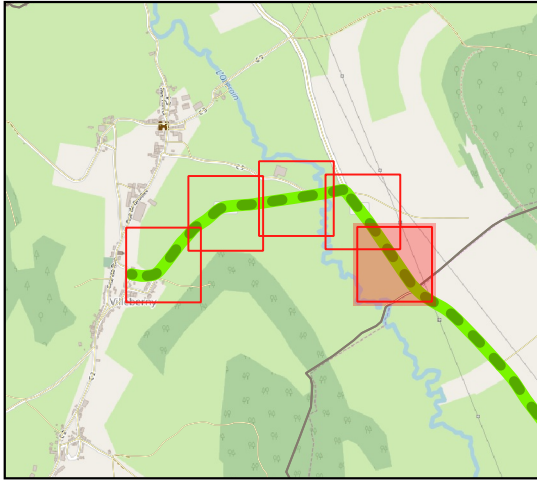
GC

OpenStreetMap





1:2 816

# Synoptique GC



**Légende :**

-  GC
-  OpenStreetMap

