

**PUBLICATION dans le cadre de l'Article L.49
du Code des Postes et Communications Électroniques**

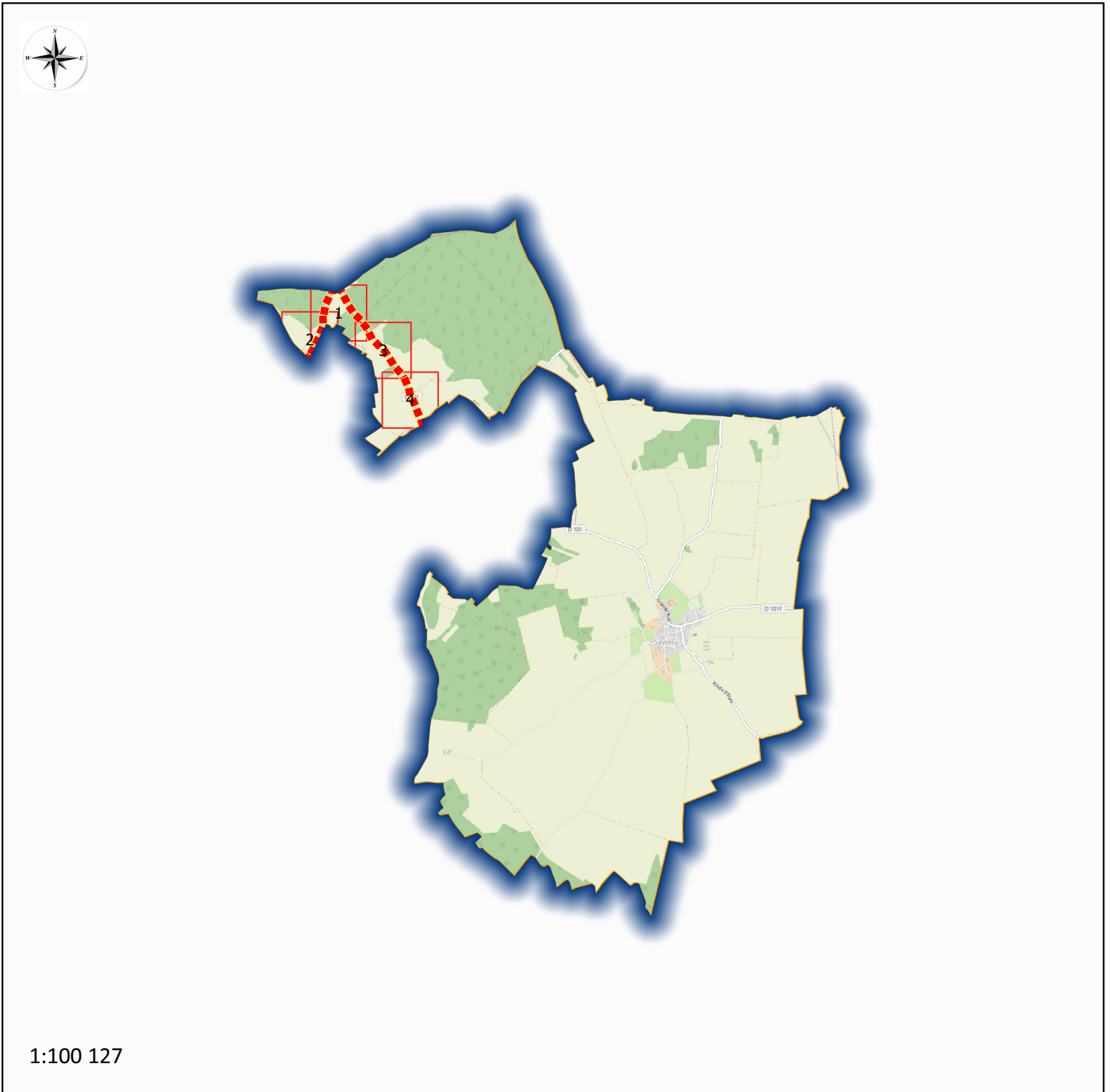


Figure 1 : vue d'ensemble du Génie Civil à réaliser sur la commune de SAVOISY

1. CONTACT :

Maître d'ouvrage :

Conseil Départemental de Côte-d'Or

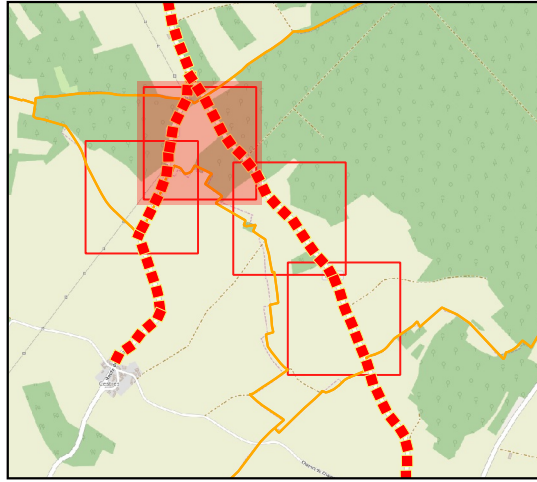
**Pôle Aménagement et Développement des Territoires
Mission Aménagement numérique**

**1, rue Joseph Tissot
B.P. 1601 – 21035 Dijon Cedex**

Chargé d'affaires Mission Aménagement numérique :

**M. Frédéric POURNIN
Tel : 03 80 63 67 12
e-courriel : frederic.pournin@cotedor.fr**

**Synoptique GC
D5**

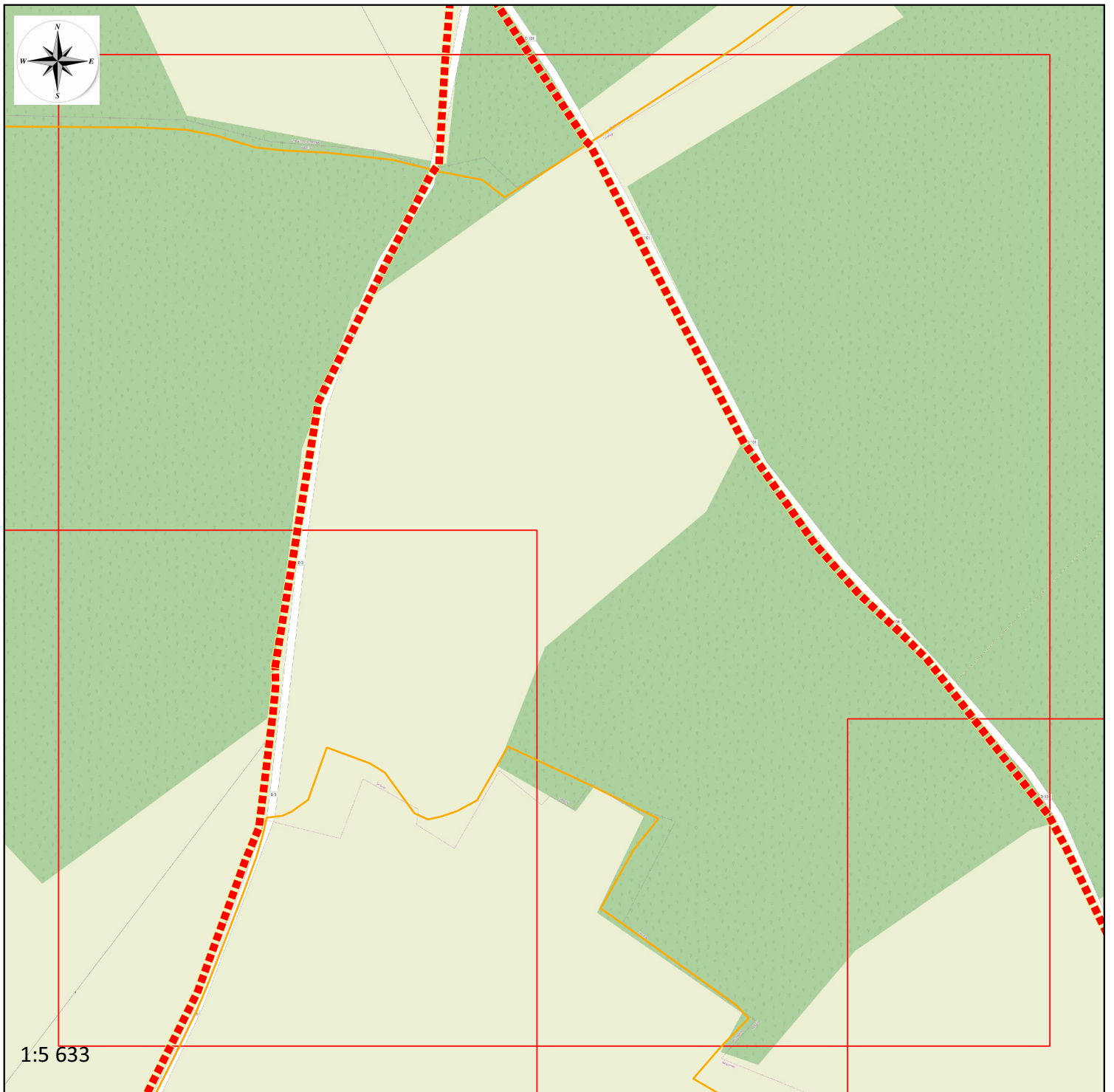


Légende :

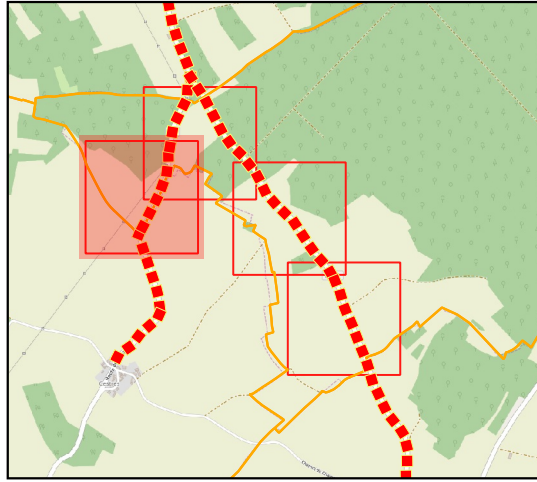
PLAN GC



OpenStreetMap



**Synoptique GC
D5**

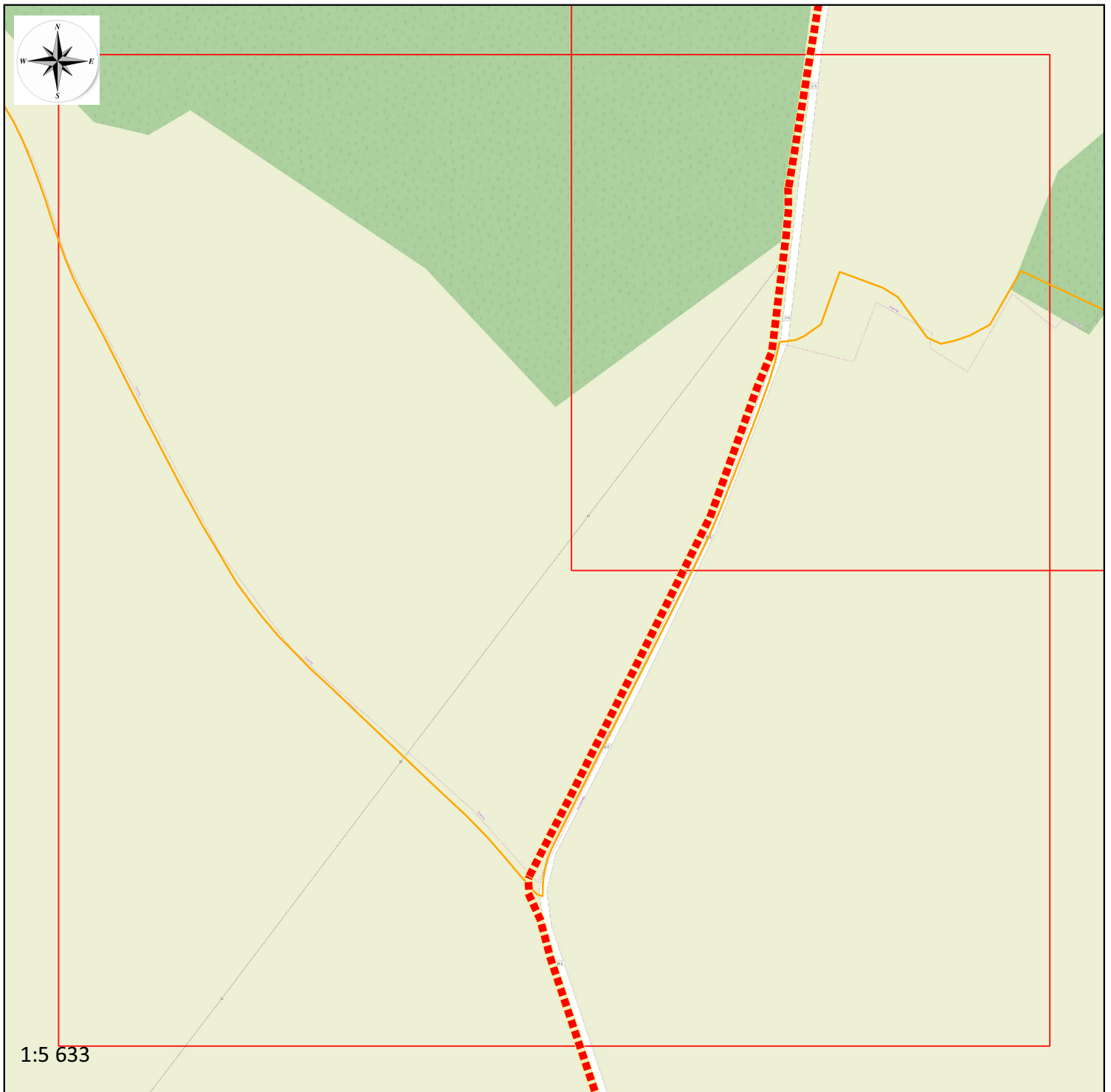


Légende :

PLAN GC

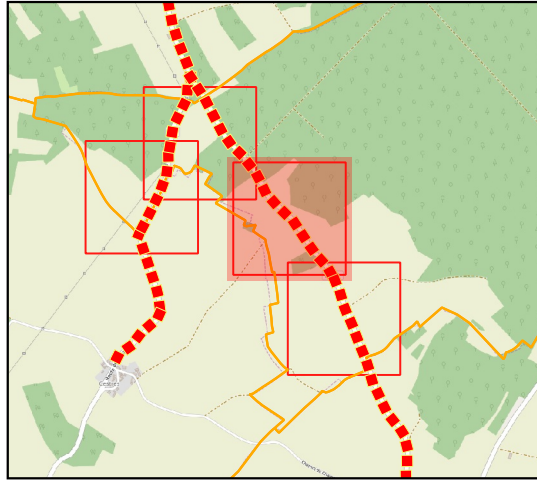


OpenStreetMap



1:5 633

**Synoptique GC
D101**

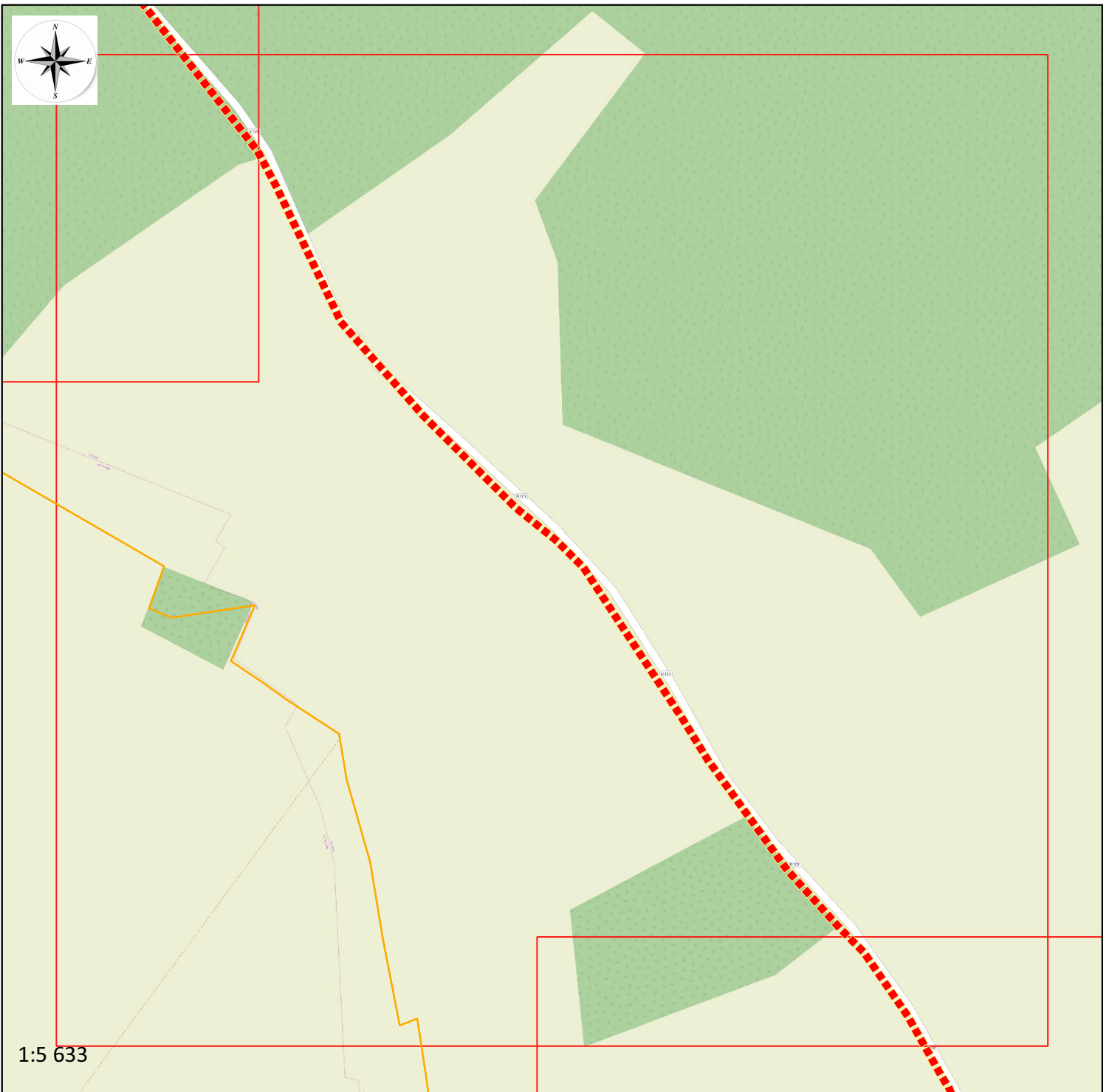


Légende :

PLAN GC

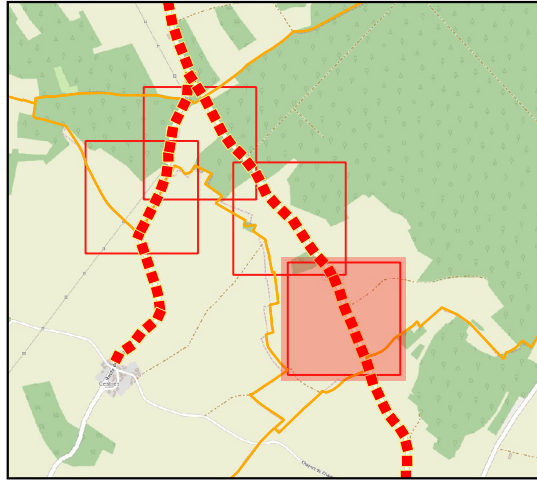


OpenStreetMap



1:5 633

**Synoptique GC
D101**

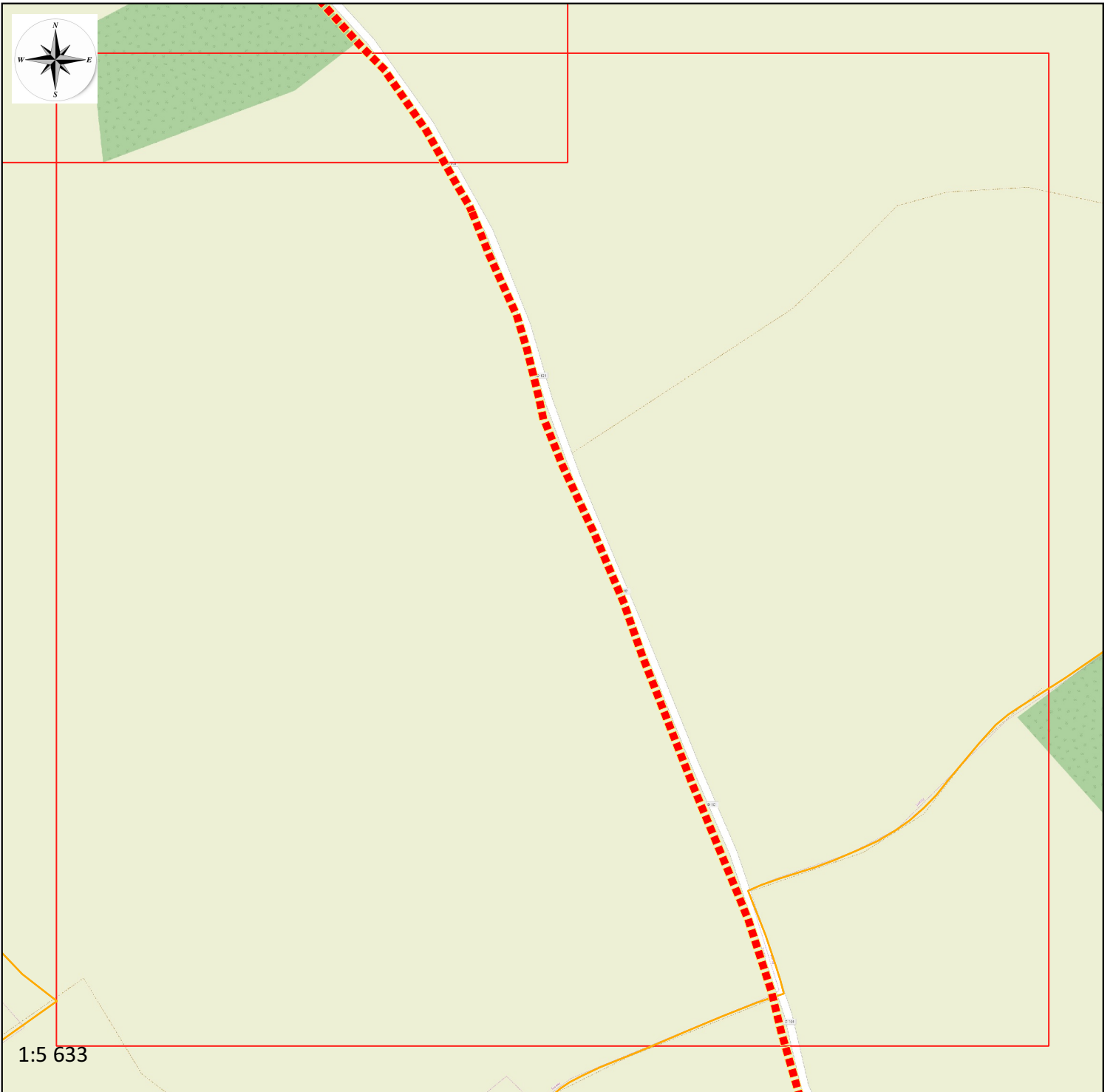


Légende :

PLAN GC



OpenStreetMap



1:5 633