



**PUBLICATION dans le cadre de l'Article L.49  
du Code des Postes et Communications Électroniques**

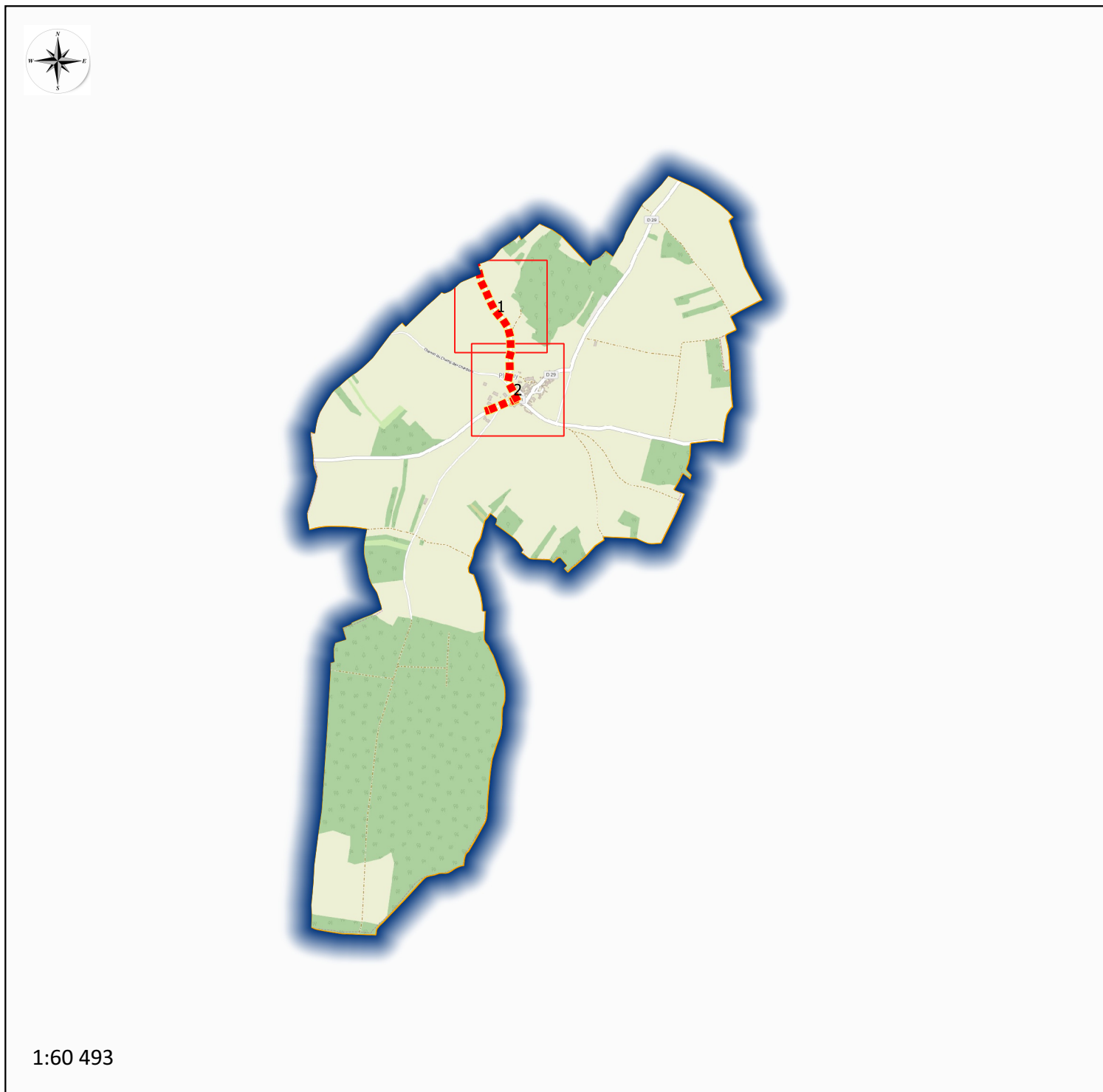


Figure 1 : vue d'ensemble du Génie Civil à réaliser sur la commune de PLANAY

**1. CONTACT :**

**Maître d'ouvrage :**

**Conseil Départemental de Côte-d'Or**

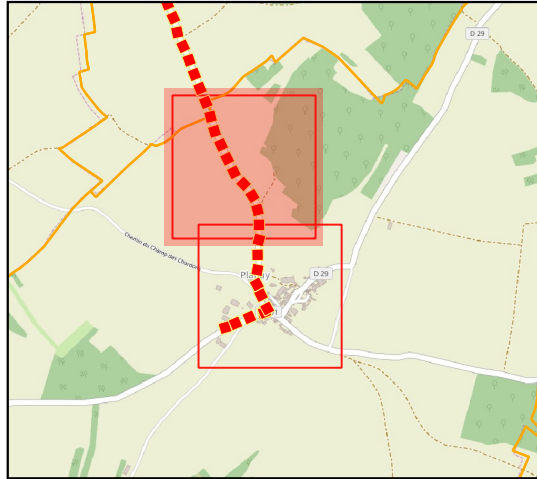
**Pôle Aménagement et Développement des Territoires  
Mission Aménagement numérique**

**1, rue Joseph Tissot  
B.P. 1601 – 21035 Dijon Cedex**

**Chargé d'affaires Mission Aménagement numérique :**

**M. Frédéric POURNIN  
Tel : 03 80 63 67 12  
e-courriel : frederic.pournin@cotedor.fr**

**Synoptique GC  
D101**

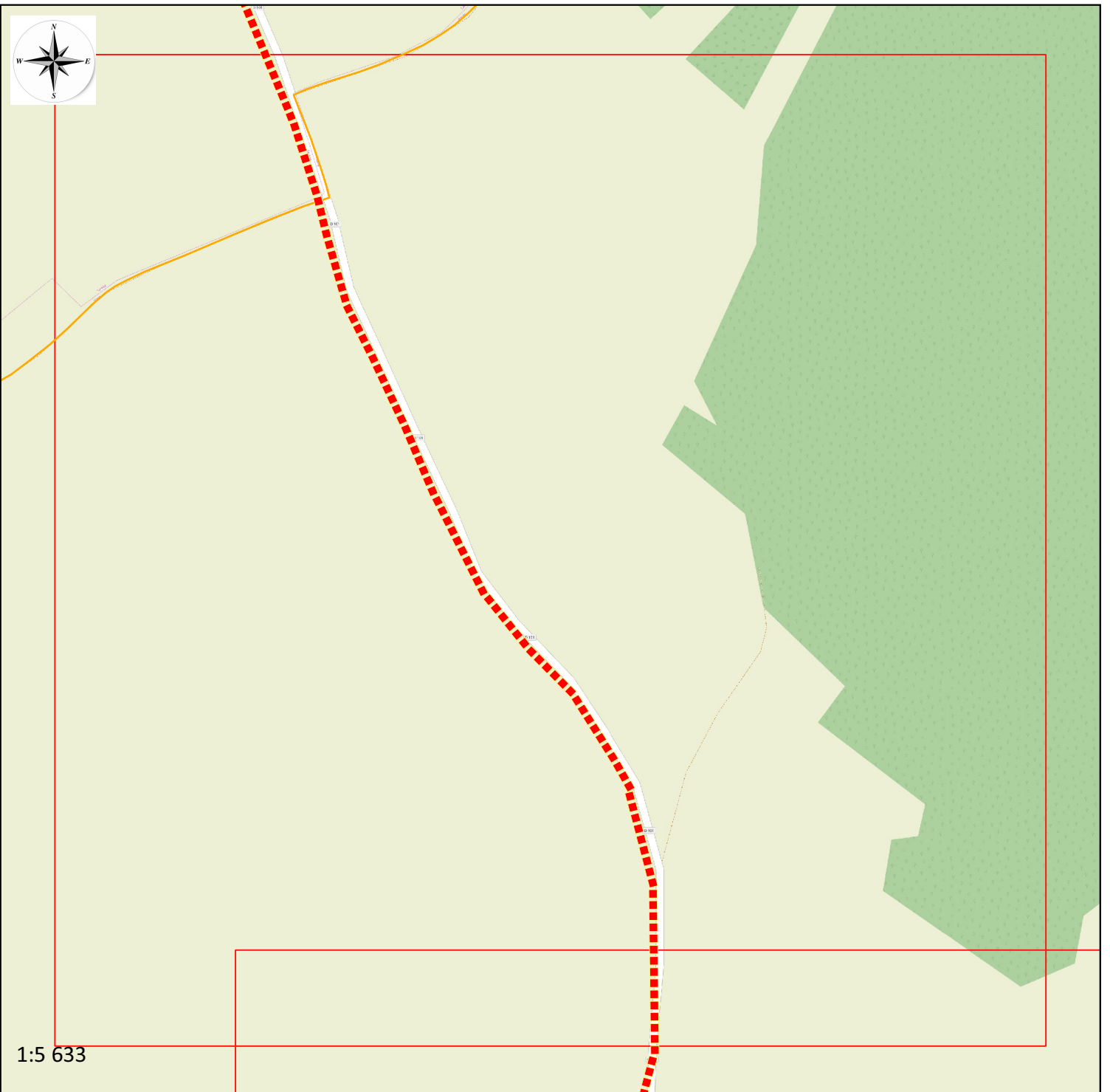


Légende :

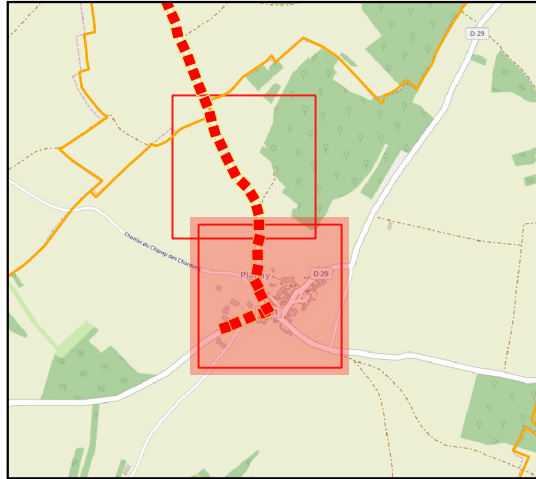
PLAN GC



OpenStreetMap



**Synoptique GC  
D101 / D29**



Légende :

PLAN GC



OpenStreetMap

