**PUBLICATION dans le cadre de l'Article L.49**
**du Code des Postes et Communications Électroniques**

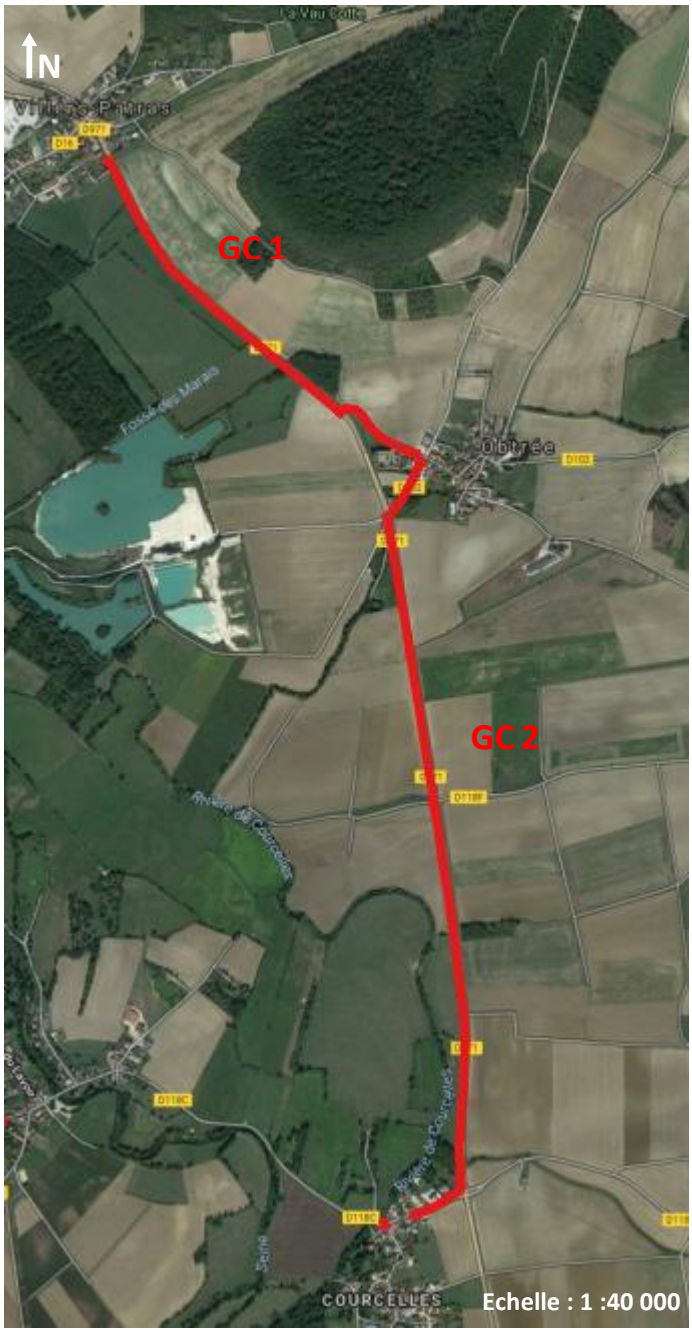


Figure 1: vue d'ensemble du Génie Civil à réaliser entre les communes de Courcelles et Villers-Patras

## 1. Contacts

**Maître d'ouvrage :**
Conseil Départemental de Côte-d'Or
Pôle Aménagement et Développement des Territoires
Mission Aménagement numérique
1, rue Joseph Tissot
B.P. 1601 – 21035 Dijon Cedex

**Chargé d'affaires Mission Aménagement numérique :**

| | | |
|---|---|---|
| M. Frédéric POURNIN | **Tel** : 03 80 63 67 12 | **Mobile** : |
| | **e-courriel** : frederic.pournin@cotedor.fr | |

## 2. Synoptique de la branche optique avec GC à créer

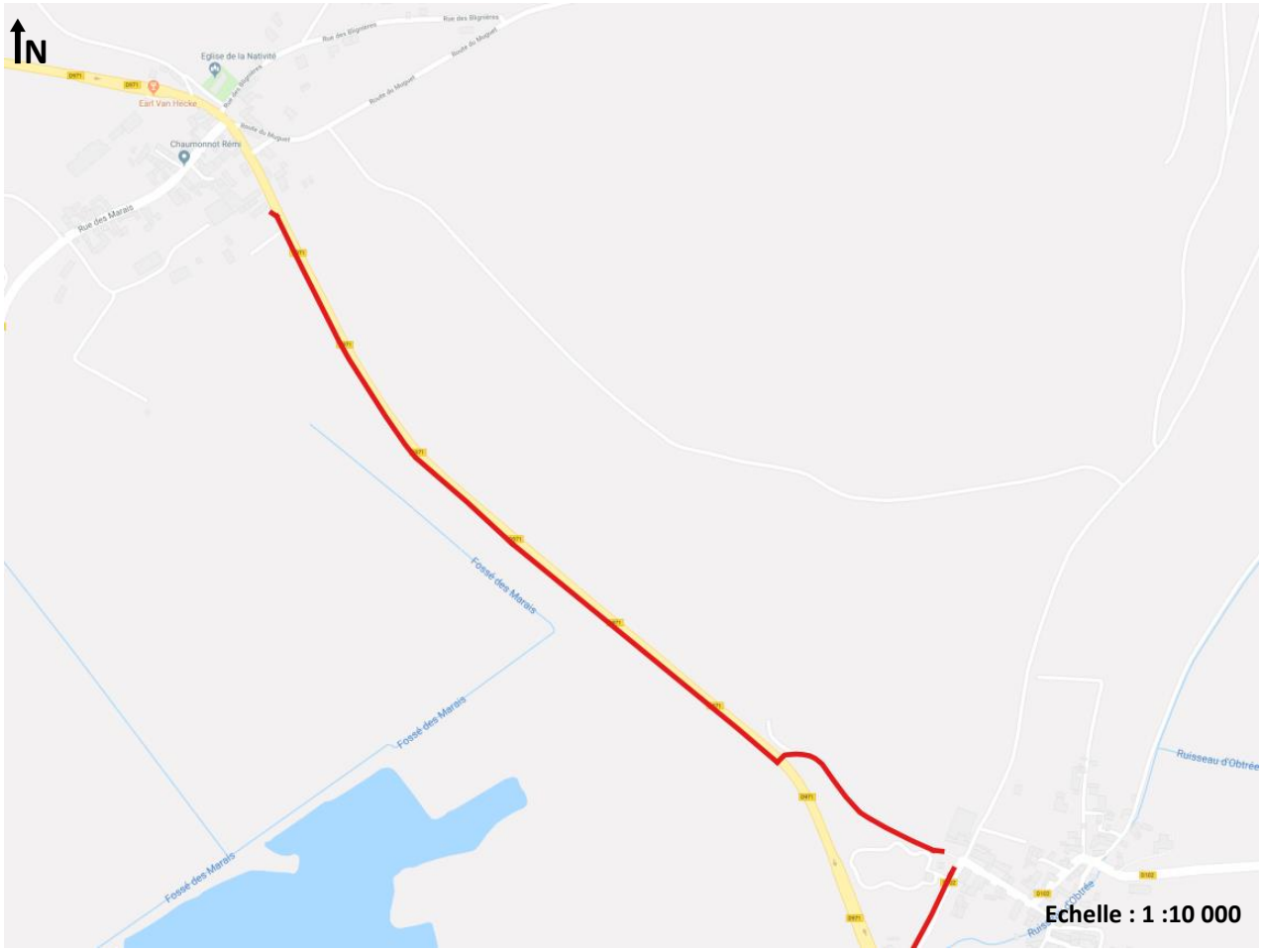


*Figure 2 : vue rapprochée du GC 1 entre les communes de Villers-Patras et Obtrée*

*Figure 3 : vue rapprochée du GC 2 entre les communes d'Obtrée et Courcelles*

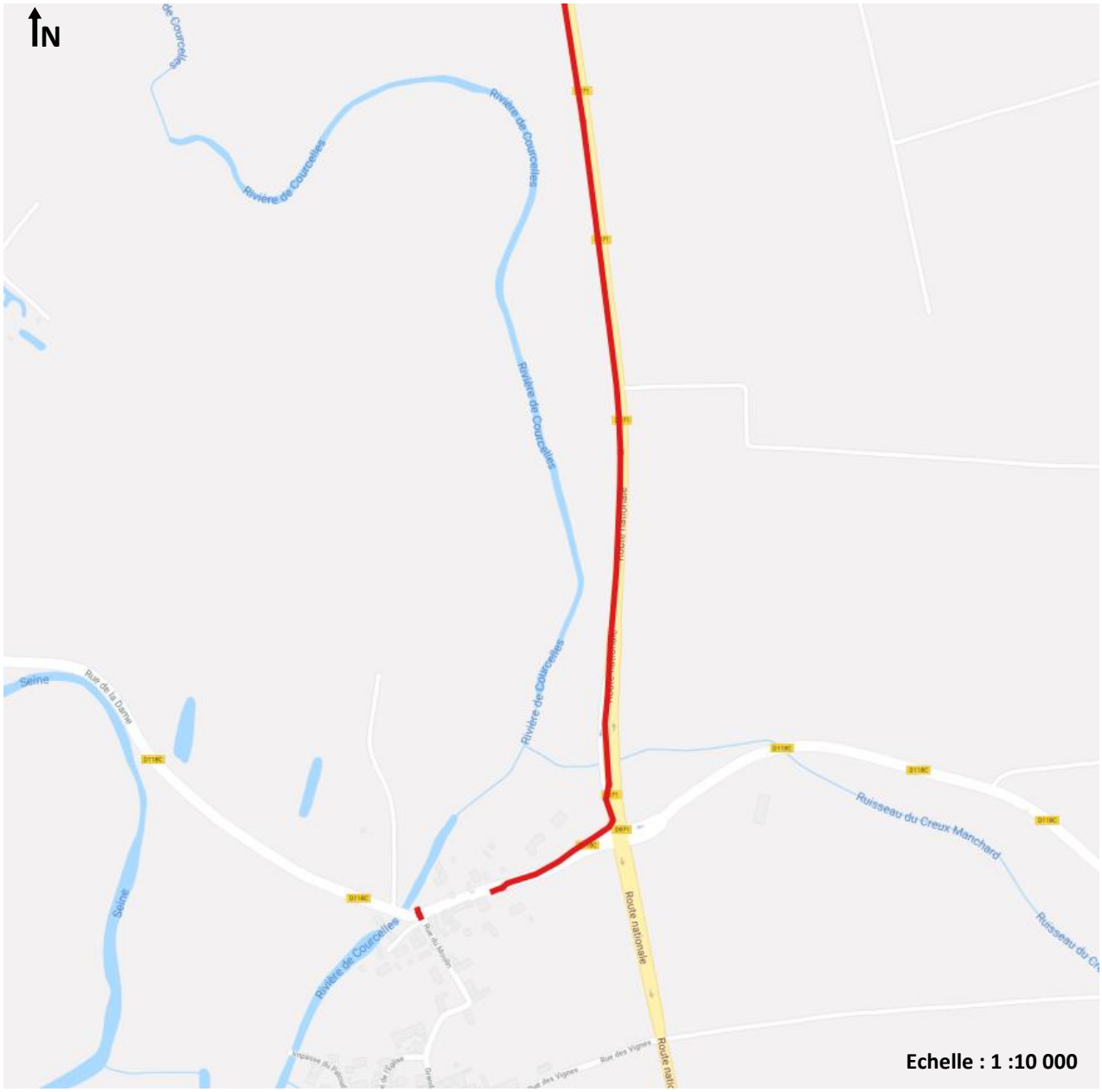

*Figure 4 : vue rapprochée du GC 2 entre les communes d'Obtrée et Courcelles*